Consorzio 5 Toscana Costa

C.F. 01779220498 - www.cbtoscanacosta.it

Ordinanza del Commissario di Governo contro il dissesto idrogeologico ai sensi dell'art.10 D.L. 91/2014 conv. in L. 116/2014 e dell'art. 7 D.L. 133/2014 conv. in L. 164/2014
Atto del Commissario di Governo n° 59/2019 del 23/5/2019: 4° atto integrativo dell'accordo di programma tra il Ministero dell'Ambiente e della Tutela del Territorio e del Mare e la Regione Toscana

Intervento 09IR774/G1/03 - "Ripristino dell'officiosità idraulica e controllo vegetazione del Torrente Chioma" - Comune di Livorno

CUP: G43H19000400002 CIG:

PROGETTO DEFINITIVO

Cartografie tematiche - Sezione tipo

Progettista Responsabile:
Dott. For. Katuscia Begliomini

Gruppo di lavoro:
Dott. For. Simone Fiornovelli

Collaboratori:
Ing. Giorgio Vannucci
Geom. Ivan Giomi
Geom. Christian Tognotti

R.U.P.
Ing. Roberto Pandolfi

DATA	ELABORATO
Agosto 2019	T1

Consorzio Associato

Via degli Speziali, 17 - Loc. Venturina Terme
57021 CAMPIGLIA M.ma (LI)
Tel: +39 0565 85761 Fax: +39 0565 857690
cb5@pec.cbtoscanacosta.it - protocollo@cbtoscanacosta.it

SCHEMA SEZIONE TIPO INTERVENTO

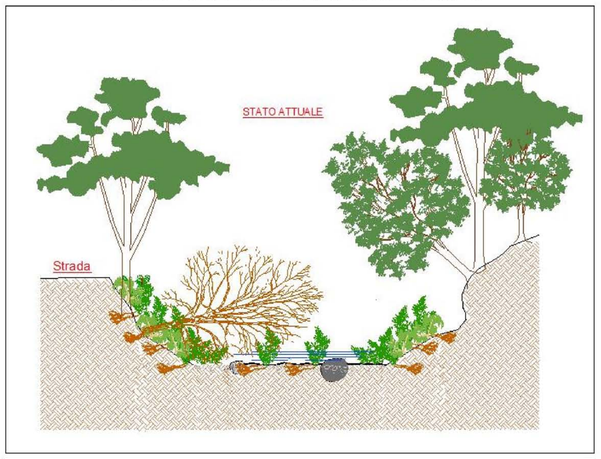

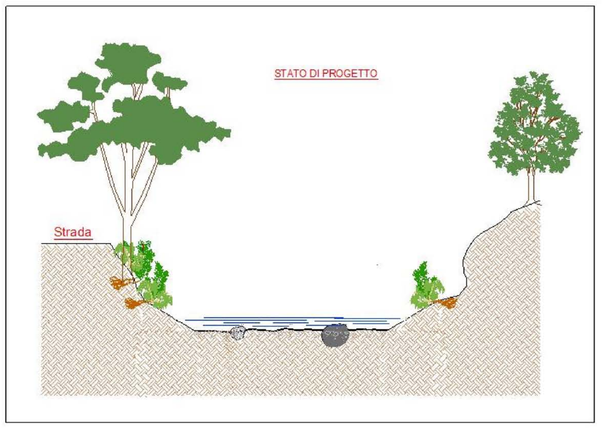

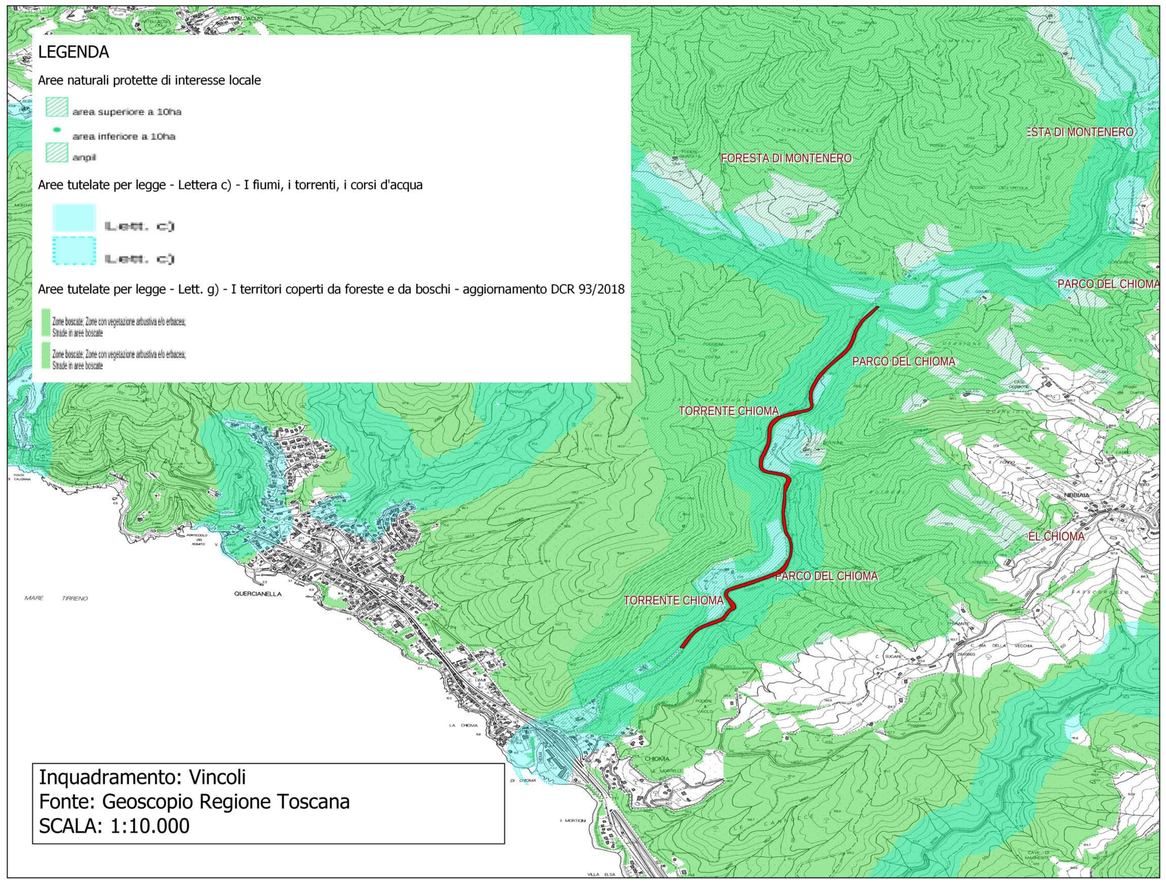

Inquadramento: Vincoli
Fonte: Geoscopio Regione Toscana
SCALA: 1:10.000

Inquadramento ortofoto
Fonte: Google Earth
SCALA: 1:5.000

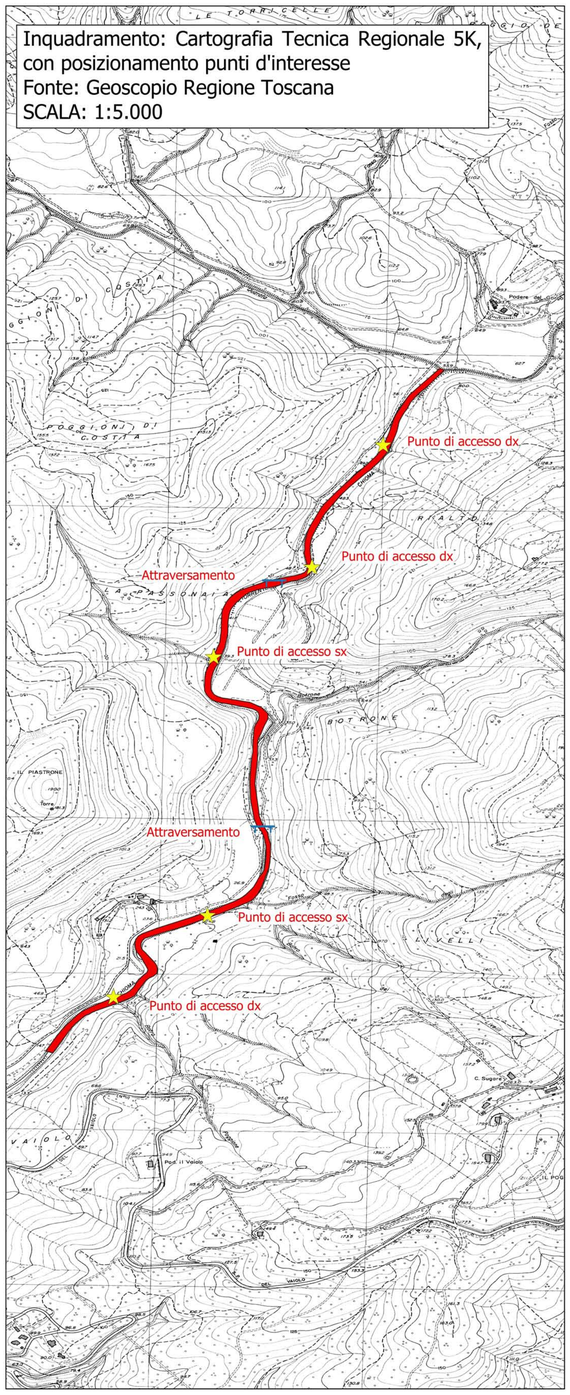

Inquadramento: Cartografia Tecnica Regionale 5K, con posizionamento punti d'interesse
Fonte: Geoscopio Regione Toscana
SCALA: 1:5.000

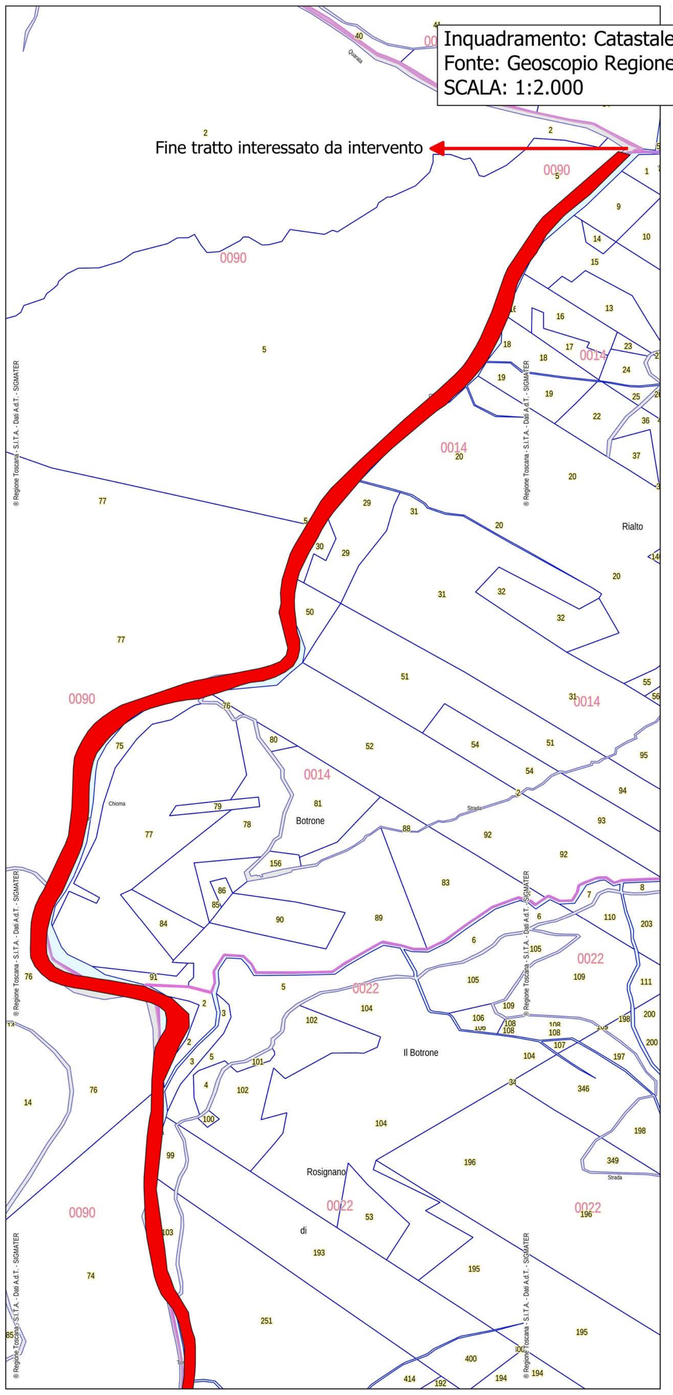

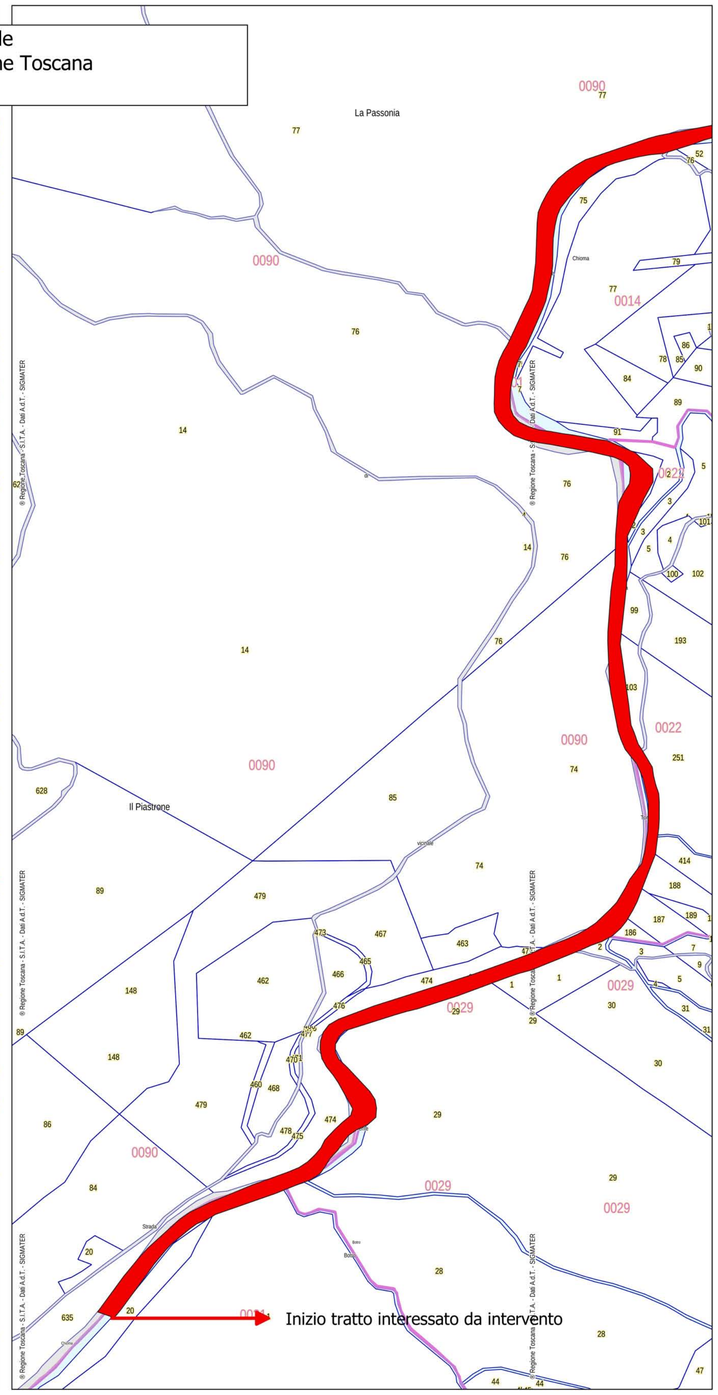

Inquadramento: Catastale
Fonte: Geoscopio Regione Toscana
SCALA: 1:2.000