Consorzio 5 Toscana Costa

C.F. 01779220498 — www.cbtoscanacosta.it

SETTORE TECNICO

COMUNE DI MONTECATINI VAL DI CECINA

(Provincia di Pisa)

MANUTENZIONE ORDINARIA AL FIUME CECINA A VALLE DELLA S.P. PER MICCIANO NELLA FRAZIONE DI PONTEGINORI

COD. LAV. 2017_A_63 CUP CIG

PROGETTISTI :

Geom. Mennato Esposito

Geom. Matteo Capelli

IMPORTO PERIZIA: € 55.000,00	1° Stesura: MARZO 2017
	2° Stesura:
R.U.P. : Dott. Ing. Valentina Caponi	3° Stesura:

TITOLO DEL DOCUMENTO

RELAZIONE PAESAGGISTICA

Consorzio Associato:

Via degli Speziali n. 17 loc. Venturina Terme 57021 CAMPIGLIA M.ma (LI)
Telefono: +39 0565 85761 - Fax: +39 0565 857690
cb5@pec.cbtoscanacosta.it protocollo@cbtoscanacosta.it

RELAZIONE PAESAGGISTICA AI SENSI DEL D.P.C.M. 12 dicembre 2005

Individuazione della documentazione necessaria alla verifica della compatibilità paesaggistica degli interventi proposti, ai sensi dell'art. 146, c. 3, del codice dei beni culturali e del paesaggio di cui al D.Lgs 22 gennaio 2004, n. 42. (G.U. n. 25 del 31/01/2006)

SCHEDA PER LA PRESENTAZIONE DELLA RICHIESTA DI AUTORIZZAZIONE PAESAGGISTICA PER LE OPERE IL CUI IMPATTO PAESAGGISTICO E' VALUTATO MEDIANTE UNA DOCUMENTAZIONE SEMPLIFICATA.

COMUNE DI MONTECATINI VAL DI CECINA (PROVINCIA DI PISA)
A VALLE DELLA S.P. PER MICCIANO NELLA FRAZIONE DI PONTEGINORI

AUTORIZZAZIONE PAESAGGISTICA PER OPERE/INTERVENTI IL CUI IMPATTO PAESAGGISTICO E' VALUTATO MEDIANTE UNA DOCUMENTAZIONE SEMPLIFICATA.

1. RICHIEDENTE:
   Consorzio 5 Toscana Costa con sede in Via degli Speziali 17, Loc. Venturina Terme 57021 Campiglia Marittima (LI)

2. TIPOLOGIA DELL'OPERA E/O DELL'INTERVENTO:
   opere di manutenzione

3. OPERA CORRELATA A:
   corso d'acqua denominato Fiume Cecina

4. CARATTERE DELL'INTERVENTO:
   temporaneo

5. USO ATTUALE DEL SUOLO:
   acque pubbliche

6. CONTESTO PAESAGGISTICO DELL'INTERVENTO E/O DELL'OPERA:
   zona agricola e aree boscate

7. MORFOLOGIA DEL CONTESTO PAESAGGISTICO:
   media collina costiera

8. UBICAZIONE DELL'OPERA E/O DELL'INTERVENTO:

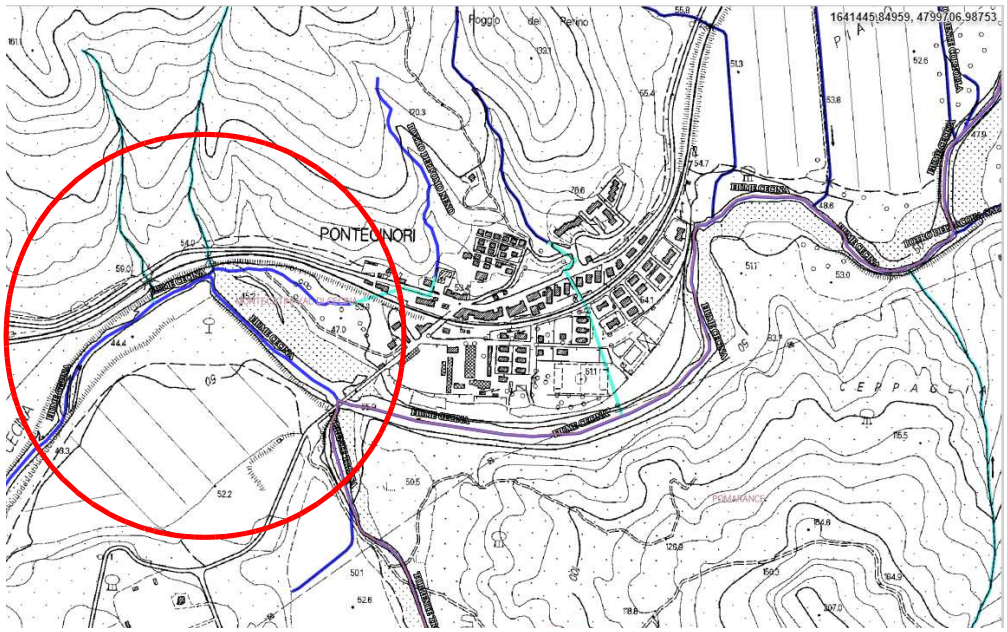

Estratto CTR

Estratto Ortofoto

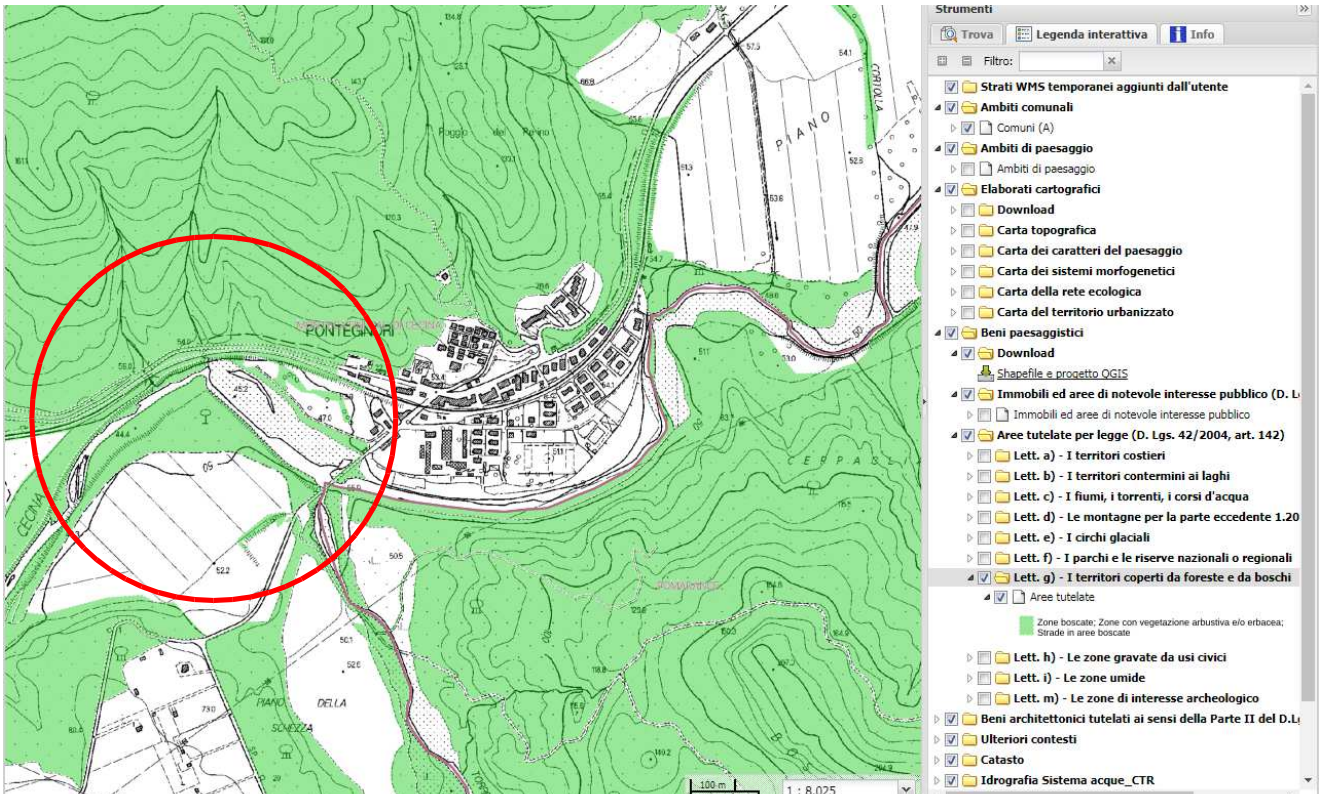

Estratto Cartografia del PIT con valenza di Piano Paesaggistico
(Aree rispetto Art. 55 CNM e Aree Paesaggistiche)

9. DOCUMENTAZIONE FOTOGRAFICA



Via degli Speziali n. 17 loc. Venturina Terme 57021 CAMPIGLIA M.ma (LI)
Telefono: +39 0565 85761 - Fax: +39 0565 857690
cb5@pec.cbtoscanacosta.it protocollo@cbtoscanacosta.it

10. PRESENZA DI AREE TUTELATE PER LEGGE (art. 142 del D.Lgs 42/2004)

    Zone boscate

11. NOTE DESCRITTIVE DELLO STATO ATTUALE DELL'IMMOBILE O DELL'AREA TUTELATA

    L'area oggetto di intervento si trova nel Comune di Montecatini Val di Cecina subito a valle della S.P. per Micciano nella Frazione di Ponteginori.

    Nelle aree limitrofe non si evidenziano costruzioni o zone di particolare pregio architettonico.

    Lo stato attuale del corso d'acqua evidenzia la necessità di consolidamento del fondo e della garanzia di stabilità delle sponde. Proprio a riguardo di queste ultime il deflusso delle acque ha provocato numerosi fenomeni franosi nel corso degli anni, dovuti dall'erosione del fondo alveo ai piedi delle sponde stesse.

    Inoltre all'interno dell'alveo persistono barre di ghiaia e alberature/arbusti formatesi e caduti a seguito di piene fluviali, essendo così di ostacolo al libero deflusso delle acque.

12. DESCRIZIONE SINTETICA DELL'INTERVENTO E DELLE CARATTERISTICHE DELL'OPERA CON ALLEGATA DOCUMENTAZIONE DI PROGETTO

Le opere in progetto comprendono gli interventi di manutenzione del Fiume Cecina e precisamente:

- Il diradamento di alberature d'alto fusto esistenti e lo sfalcio di canne e arbusti presenti in alveo, in sponda dx e in sponda sx, di ostacolo al libero deflusso dell'acqua;
- La rimozione delle barre di ghiaia presenti all'interno dell'alveo, a valle del ponte della Strada Provinciale per Micciano e lungo il tratto oggetto di manutenzione, formatesi a seguito delle recenti piene fluviali;
- La ricollocazione del materiale scavato lungo le sponde e la riprofilatura della sezione di deflusso dell'alveo, raccordandosi al profilo esistente delle sponde a valle e a monte del tratto oggetto di manutenzione.

Gli interventi in oggetto si pongono come obbiettivo di migliorare il deflusso liquido all'interno della sezione idraulica del Fiume Cecina in modo da evitare divagazioni ed erosioni a carico delle sponde.

Via degli Speziali n. 17 loc. Venturina Terme 57021 CAMPIGLIA M.ma (LI)
Telefono: +39 0565 85761 - Fax: +39 0565 857690
cb5@pec.cbtoscanacosta.it protocollo@cbtoscanacosta.it

La perizia di manutenzione comprende il taglio di alcune essenze arboree, arbustive ed erbacee nel tratto oggetto di intervento. Le lavorazioni suddette saranno eseguite in conformità all'art. 2 c. 1 del DPR 14/04/1993, ed in particolare sarà salvaguardato, ove possibile, la conservazione dei consorzi vegetali che colonizzano in modo permanente gli habitat riparii.

13. EFFETTI CONSEGUENTI ALLA REALIZZAZIONE DELL'OPERA

Gli interventi di manutenzione oggetto della presente relazione si rendono necessari al fine di ridurre i fenomeni erosivi a carico delle sponde e riorganizzare il deflusso idrico in concomitanza di piene anche di media entità.

14. MITIGAZIONE DELL'IMPATTO DELL'INTERVENTO

Dato che gli impatti sul paesaggio sono di lieve entità e comunque mitigati come descritto al paragrafo precedente, non sono state previste misure di compensazione.

Firma del richiedente	Firma del Progettista
……	……

M.E. E M.C.
Ufficio Tecnico Morelline