

SETTORE TECNICO

PROGETTO DEFINITIVO
IMPIANTO DI SOLLEVAMENTO IN VIA FIRENZE
COMUNE DI LIVORNO

CIG: 647818602820002


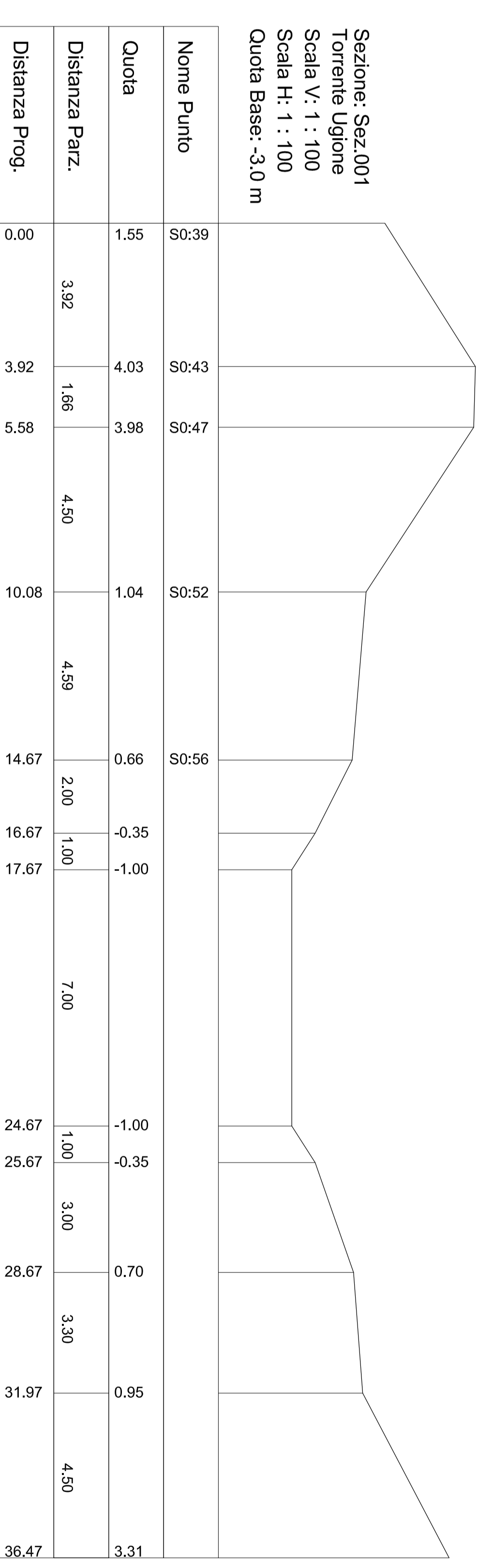
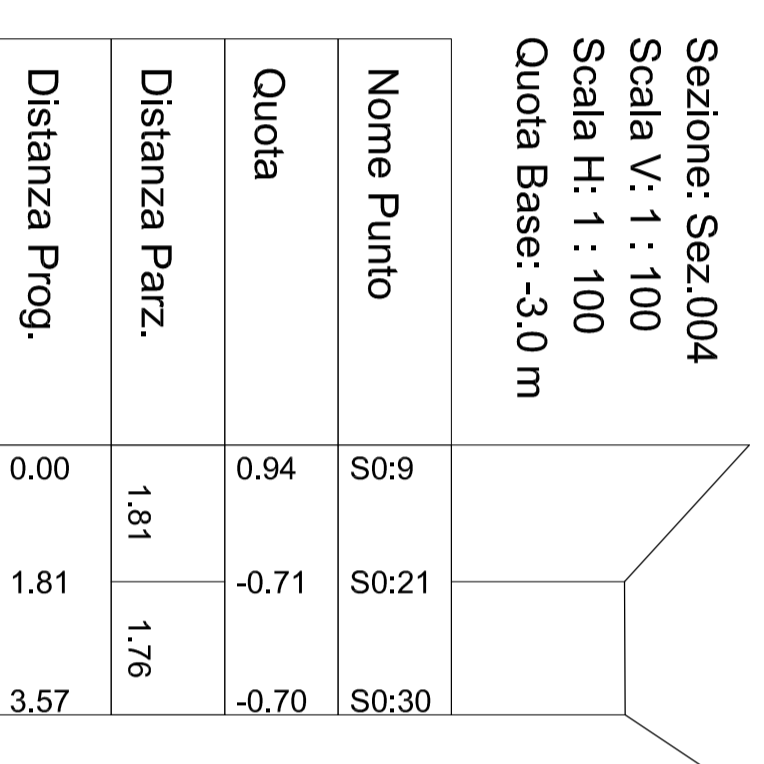
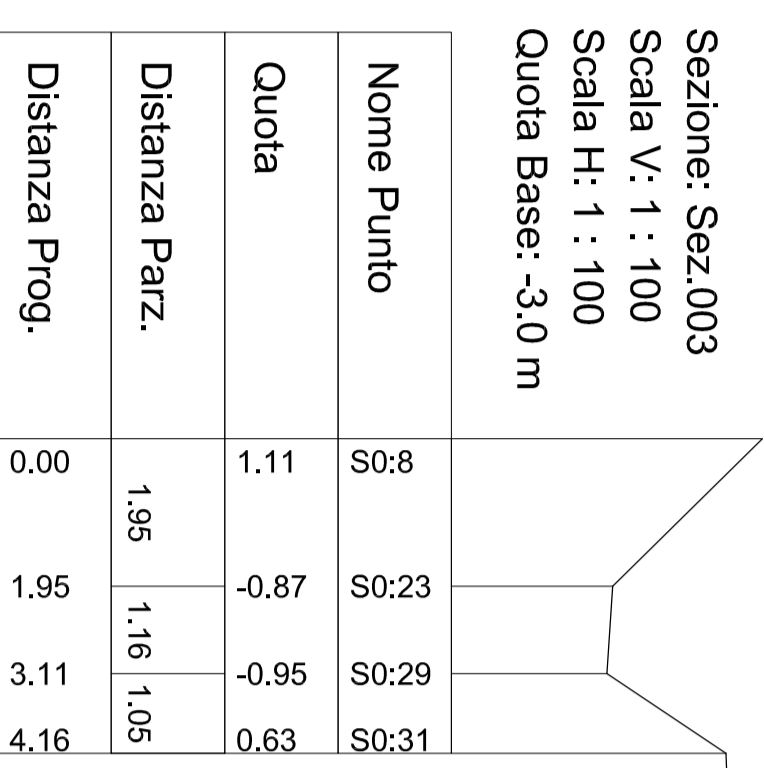
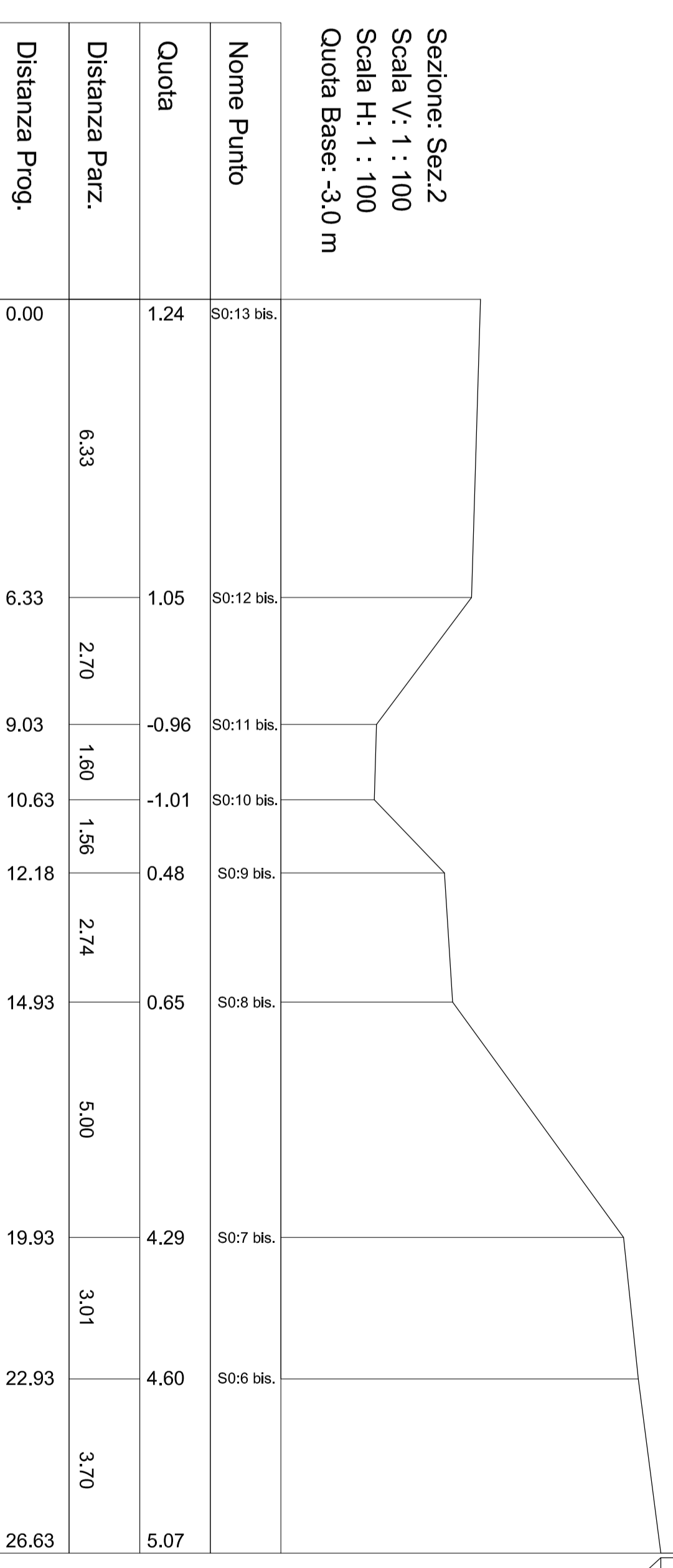
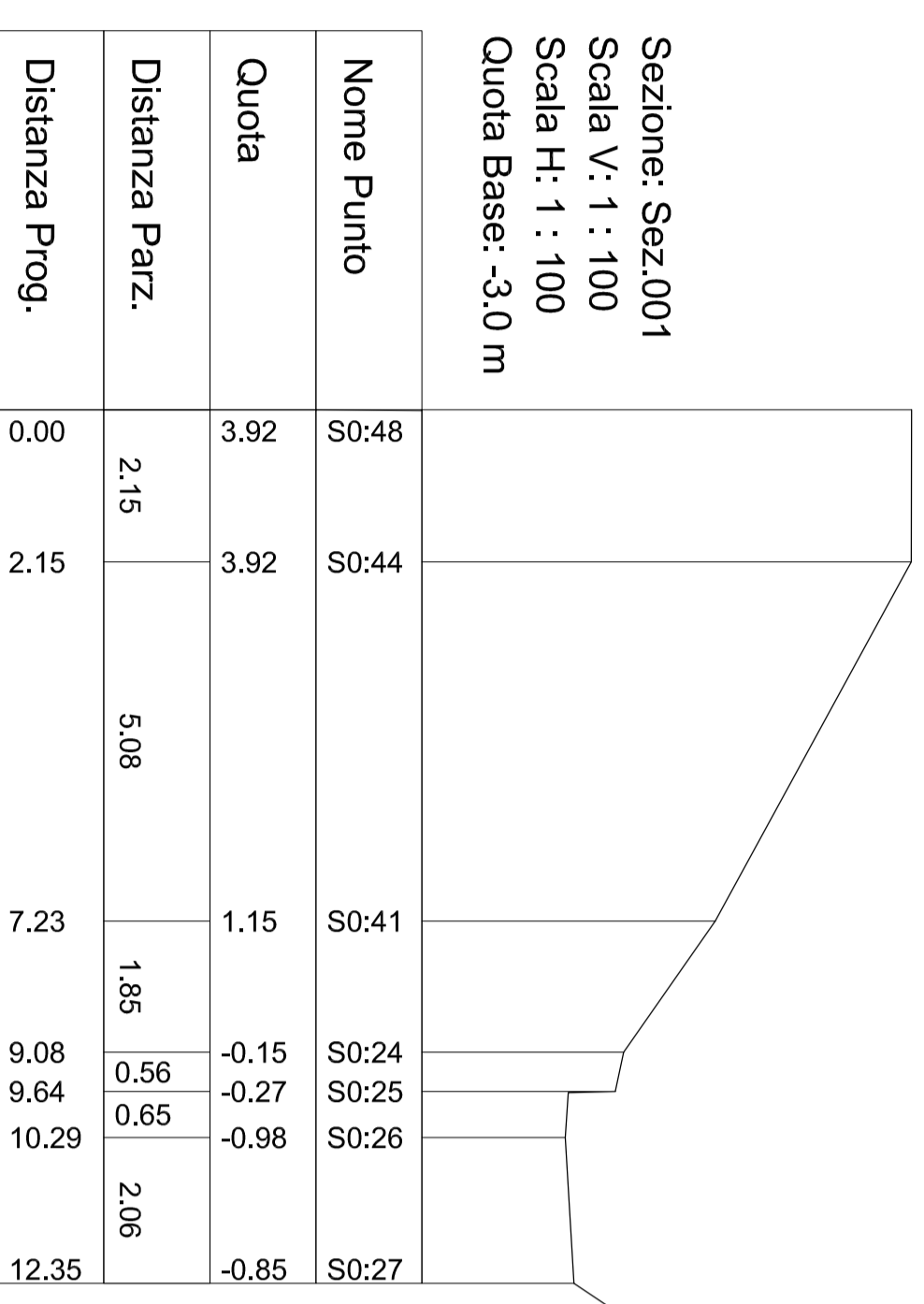
PROGETTISTI:
 Dott. Ing. Valentina Caputi
 Dott. Ing. Gianluca
COLLABORATORI:
 Geom. Christian Foglietti
 Dott. Ing. Giorgio Veronesi

IMPORTO PERIZIA: € 600.000,00
 1° Struttur.: Febbraio 2017
 2° Struttur.:
 3° Struttur.:

R.U.P.: Dott. Ing. Roberto Bandelli
TITOLO DEL DOCUMENTO: SCALA
TAV. 4 - PROFILO LONGITUDINALE
E SEZIONI
 1:100

Via degli Spadari, 70 - Livorno - Provincia di Livorno - 57100
 Tel. 0586/210000 - Fax 0586/210001
 E-mail: info@studioincostrati.it

Z:\livorno\progettazione\progettazione\delibere\progetto_tav_4_01\TAV_4_01.dwg



Via Firenze

Fosso della Botteghina

Torrente Ugone

Sottopasso lato Pisa
 0.33 Sottopasso lato Livorno

Sezione Sez.005
 Scala V: 1 : 100
 Scala H: 1 : 100
 Quota Base: -3.0 m

Sezione Sez.001
 Scala V: 1 : 100
 Scala H: 1 : 100
 Quota Base: -3.0 m

Sezione Sez.003
 Scala V: 1 : 100
 Scala H: 1 : 100
 Quota Base: -3.0 m

Sezione Sez.004
 Scala V: 1 : 100
 Scala H: 1 : 100
 Quota Base: -3.0 m

Sezione Sez.001
 Torrente Ugone
 Scala V: 1 : 100
 Scala H: 1 : 100
 Quota Base: -3.0 m