Sezione 1285

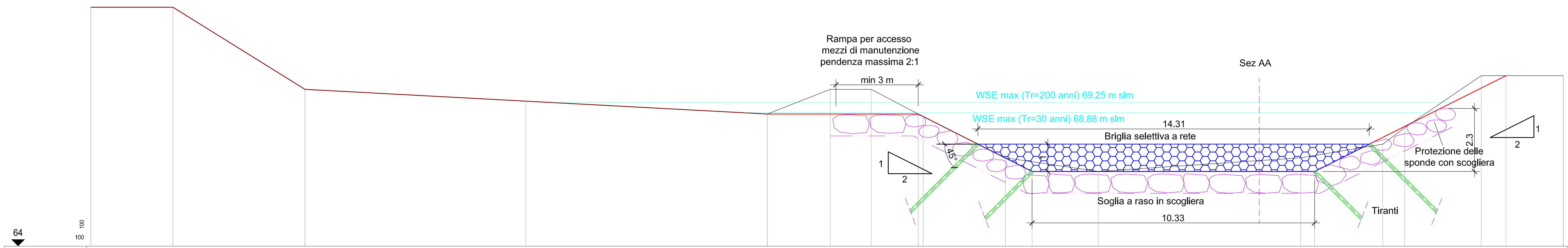

DISTANZE PROGRESSIVE	0	3	7.83	24.73	27.03	28.53	30.43	33.43	36.83	44.23	47.23	48.03	50.83	53.83
DISTANZE PARZIALI	3	4.83	16.9	2.3	1.5	1.9	3	3.4	7.4	3	0.8	2.8	3	
QUOTE ATTUALE	72.73	72.73	69.73	68.83	69.73	69.73	68.73	67.23	66.73	67.23	67.73	68.33	70.23	70.23

DISTANZE PROGRESSIVE	0	3	7.83	15.9	24.73	30.25	34.41	44.73	51.73	53.83
DISTANZE PARZIALI	3	4.83	8.07	8.83	5.52	4.16	11.32	7.00	2.10	
QUOTE PROGETTO	72.73	72.73	69.73	69.3	68.83	68.83	66.73	66.73	70.23	70.23

Scala 1:100

Sezione 1166

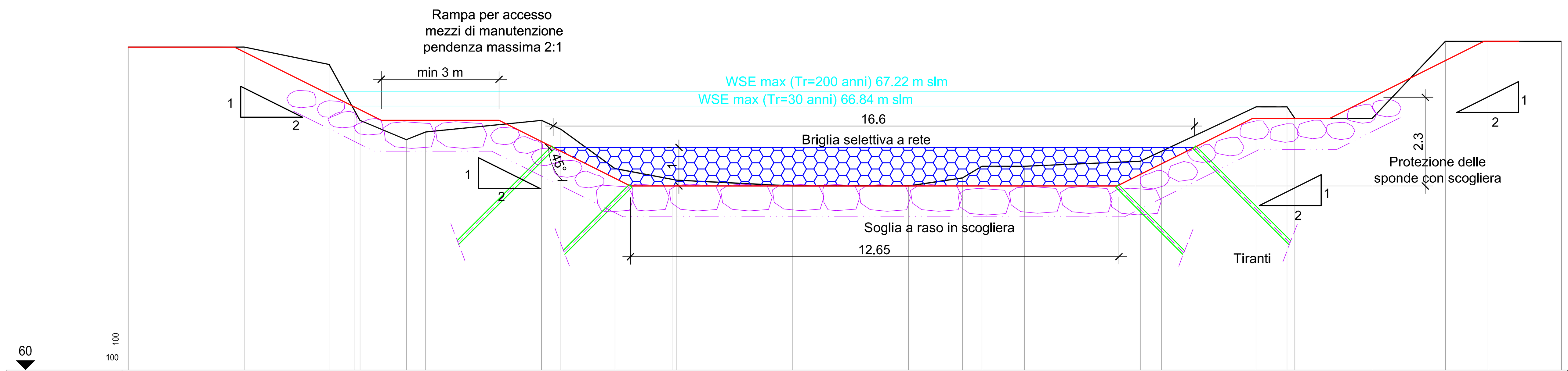

DISTANZE PROGRESSIVE	0	3	5.2	6	7.2	7.7	10.7	11.2	12.6	14.2	17.2	20.2	21.6	22.1	23.2	26.2	29.2	30	30.2	32.2	34.1	37.1
DISTANZE PARZIALI	3	2.2	0.8	1.2	0.5	3	0.5	1.4	1.6	3	3	1.4	0.5	1.1	3	3	0.8	0.2	2	1.9	3	
QUOTE ATTUALE	68.37	68.37	67.92	66.47	65.97	66.17	66.47	66.24	65.22	64.92	64.77	64.77	64.98	65.28	65.28	65.41	66.82	66.82	66.52	66.52	68.52	68.52

DISTANZE PROGRESSIVE	0	3	5.85	10.7	14.1	26.75	30.2	32.2	35.2	37.1
DISTANZE PARZIALI	3	2.85	4.85	3.4	12.65	3.45	2	3	1.9	
QUOTE PROGETTO	68.37	68.37	66.47	66.47	64.77	64.77	66.52	66.52	68.52	68.52

Scala 1:100

LEGENDA

- Profilo terreno stato attuale
- Profilo terreno stato di progetto
- Protezione in scogliera
- Tiranti di ancoraggio
- Briglia selettiva a rete
- Quota pelo libero Tr 200
- Quota pelo libero Tr 30

Planimetria di inquadramento

Scala 1:2000

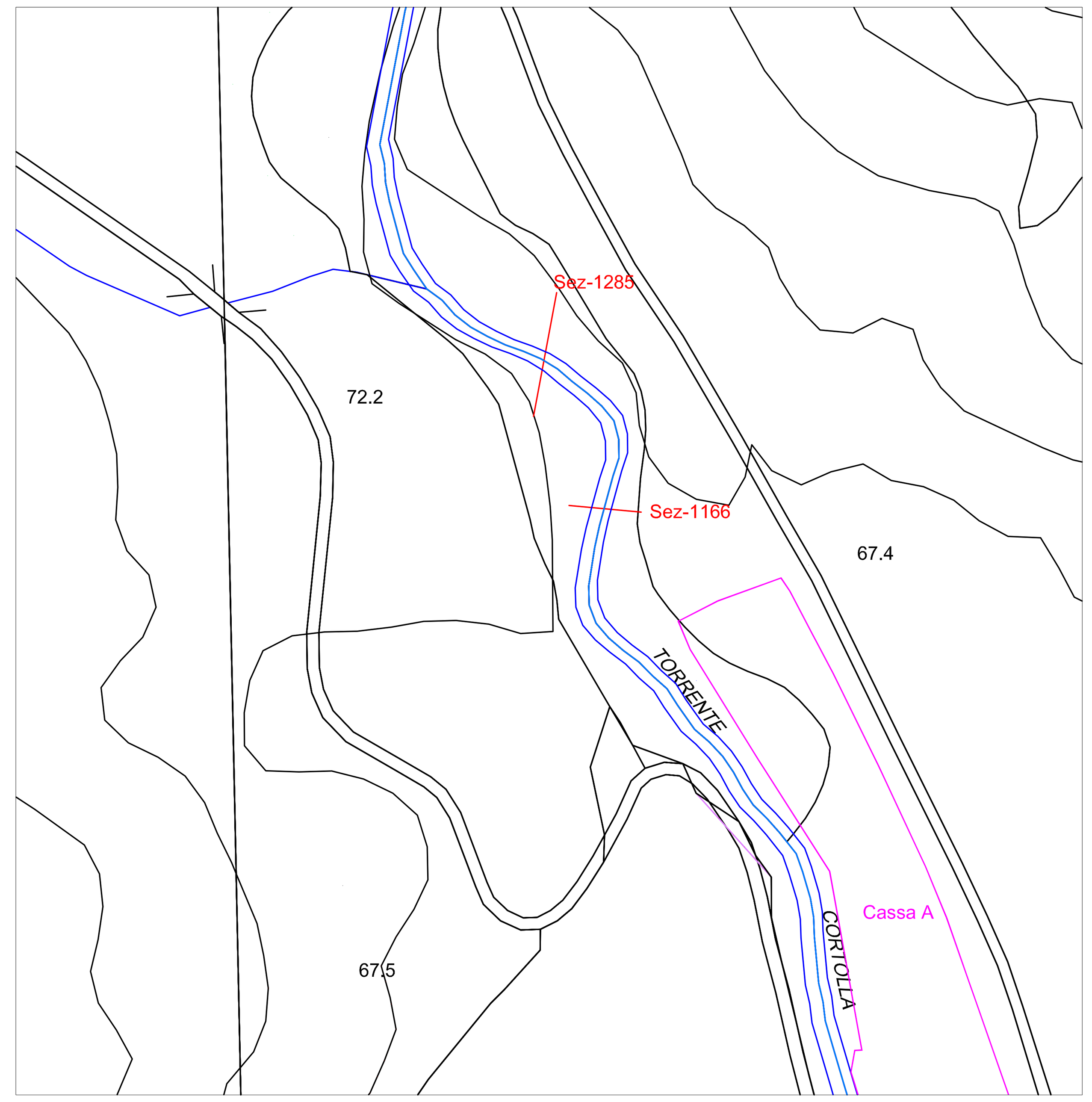

Legenda

- Casse di espansione esistenti in sinistra Cortolla
- Sezioni di realizzazione briglie

Particolare tipologico briglia a rete

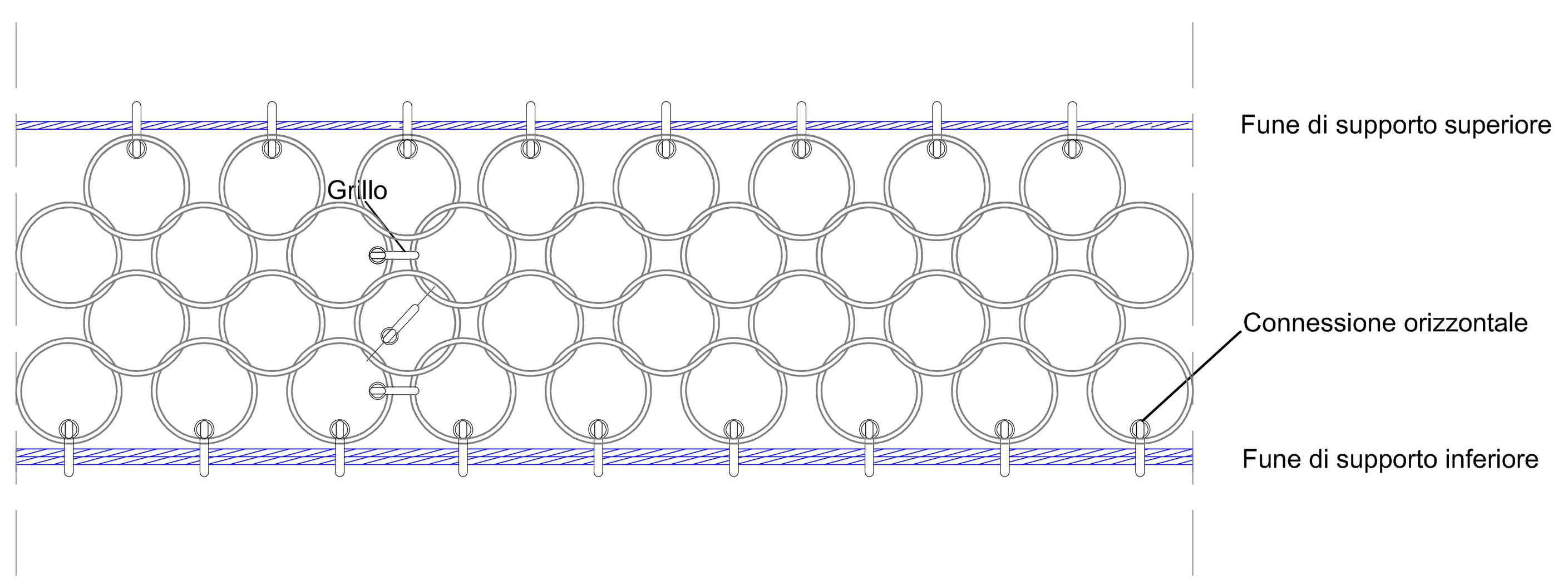

Particolare tipologico collegamento funi portanti-ancoraggi di bordo

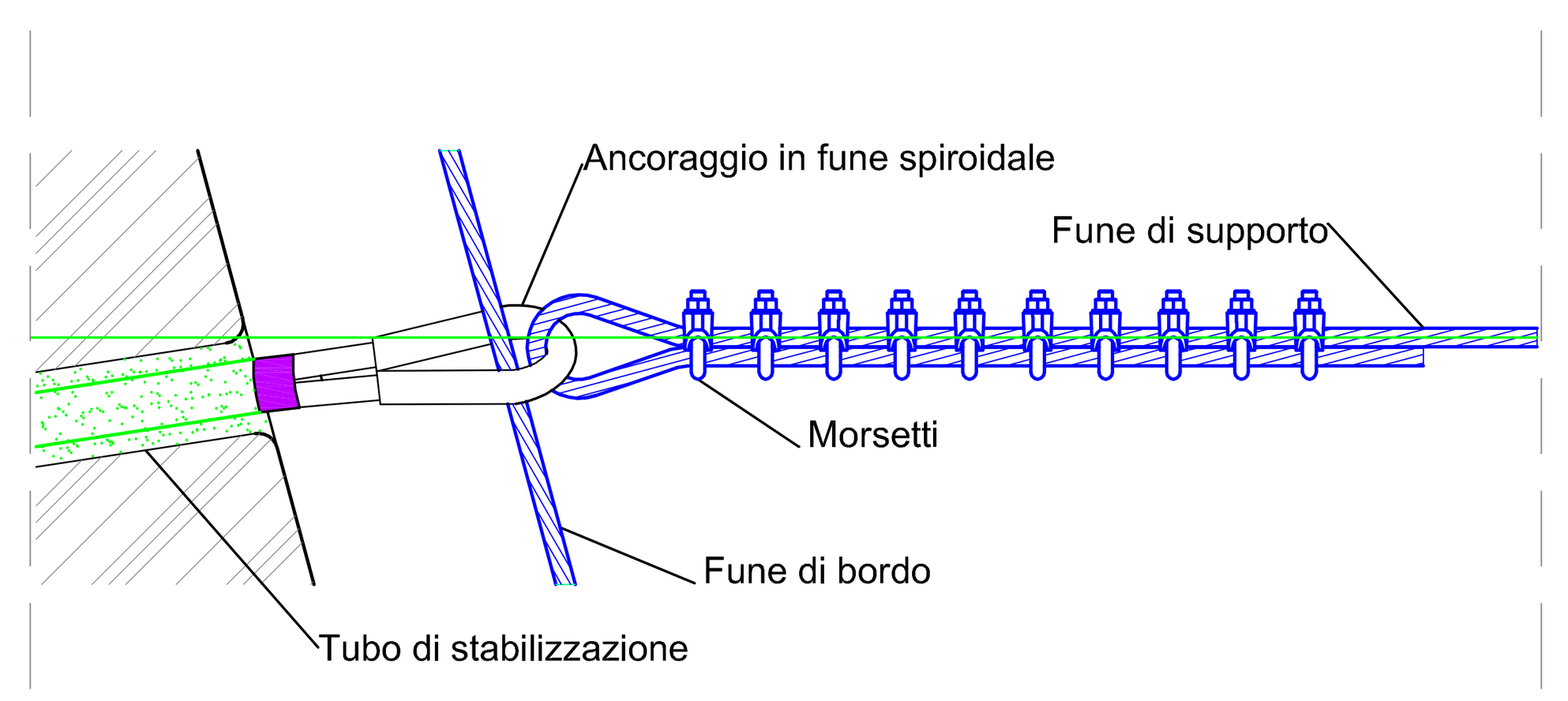

Scala 1:100

Sezione AA: vista scogliera di protezione a monte e a valle delle briglie

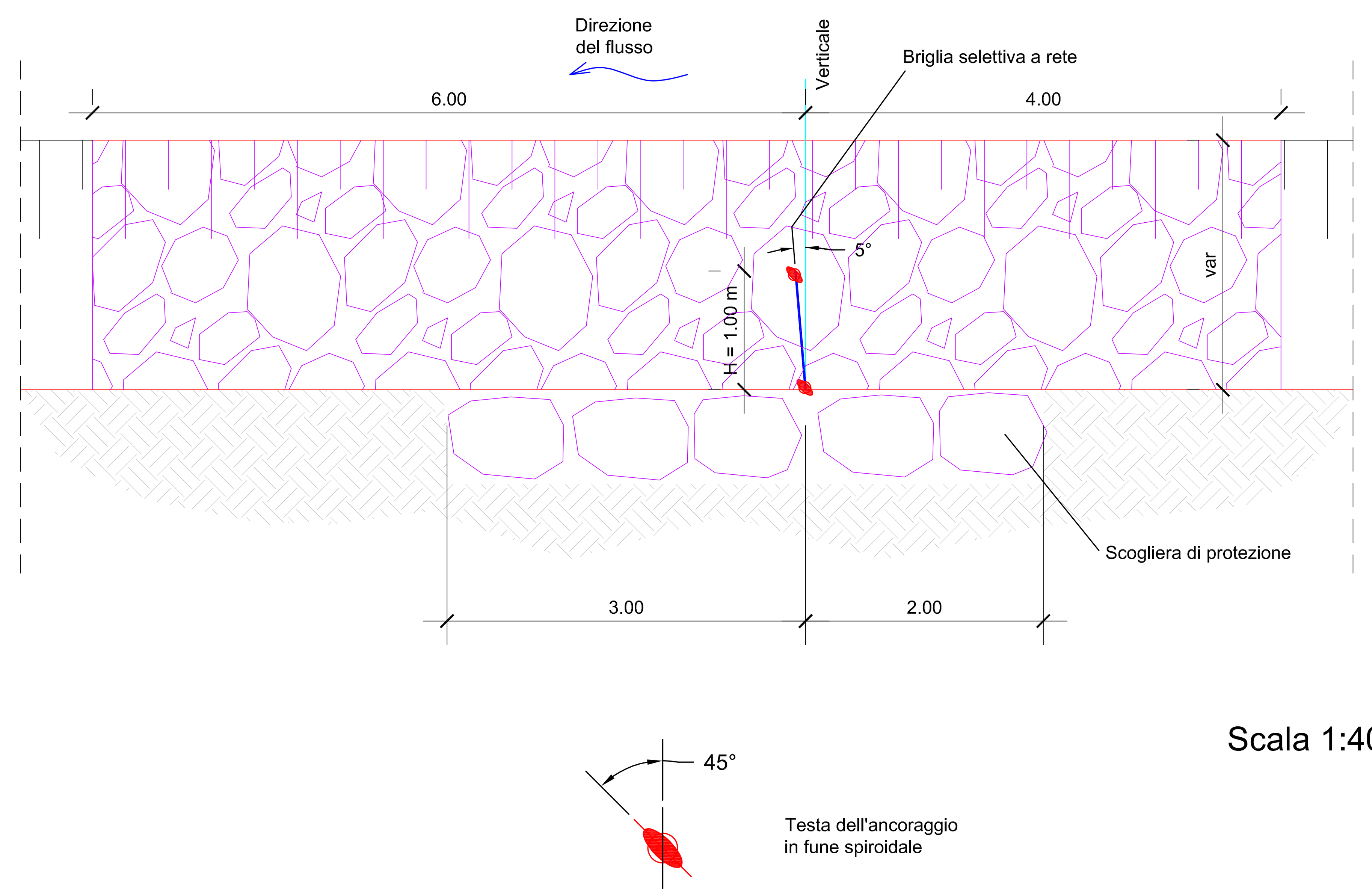

Scala 1:40

Consorzio 5 Toscana Costa

C.F. 01779220498 - www.cbtoscanacosta.it

Ordinanza del Commissario di Governo contro il dissesto idrogeologico ai sensi dell'art.10 D.L. 91/2014 conv. in L. 116/2014 e dell'art. 7 D.L. 133/2014 conv. in L. 164/2014
Atto del Commissario di Governo n° 59/2019 del 23/5/2019: 4° atto integrativo dell'accordo di programma tra il Ministero dell'Ambiente e della Tutela del Territorio e del Mare e la Regione Toscana

Intervento 09IR774/G1/13 - "Interventi di sistemazione idraulico forestale nel bacino del Torrente Cortolla _ Comune Montecatini di Val di Cecina (PI)

CUP: G75B18003840002 CIG:8276345FF0

PROGETTO ESECUTIVO

Sezioni e Particolari Tipologici Briglie Selettive

I progettisti

Geom. Angela Nencioni

Ing. Elisa Totti

R.U.P.

Ing. Valentina Caponi

DATA	ELABORATO
Aprile2020	**A14**

Consorzio Associato

Via degli Speziali, 17 - Loc. Venturina Terme
57021 CAMPIGLIA M.ma (LI)
Tel: +39 0565 85761 Fax: +39 0565 857690
cb5@pec.cbtoscanacosta.it - protocollo@cbtoscanacosta.it