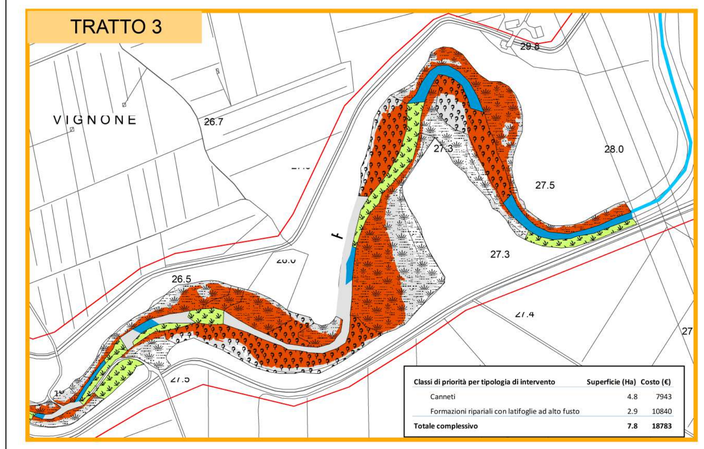

Classi di priorità per tipologia di intervento	Superficie (Ha)	Costo (€)
Canneti	4.8	7943
Formazioni ripariali con latifoglie ad alto fusto	2.9	10840
Totale complessivo	**7.8**	**18783**

Classi di priorità per tipologia di intervento	Superficie (Ha)	Costo (€)
Canneti	4.0	6066
Formazioni ripariali con latifoglie ad alto fusto	1.5	6549
Totale complessivo	**5.5**	**12614**

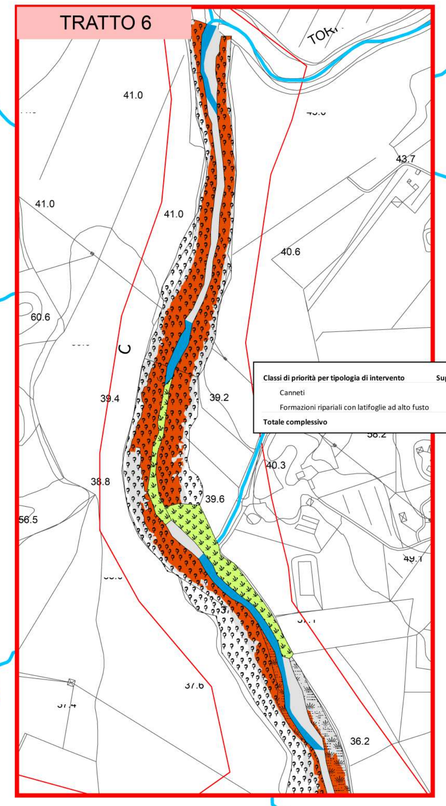

Classi di priorità per tipologia di intervento	Superficie (Ha)	Costo (€)
Canneti	0.6	703
Formazioni ripariali con latifoglie ad alto fusto	5.8	23027
Totale complessivo	**6.4**	**23730**

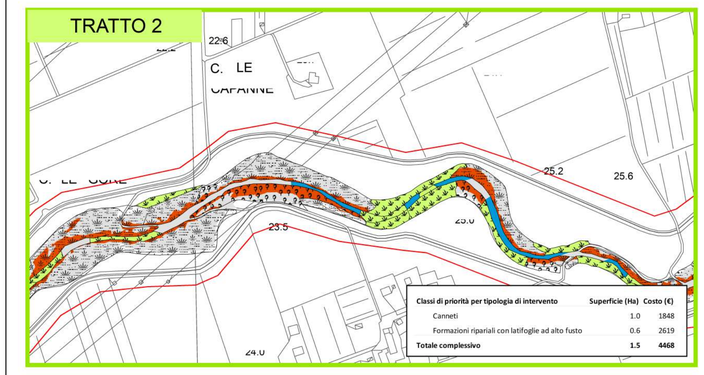

Classi di priorità per tipologia di intervento	Superficie (Ha)	Costo (€)
Canneti	1.0	1848
Formazioni ripariali con latifoglie ad alto fusto	0.6	2619
Totale complessivo	**1.5**	**4468**

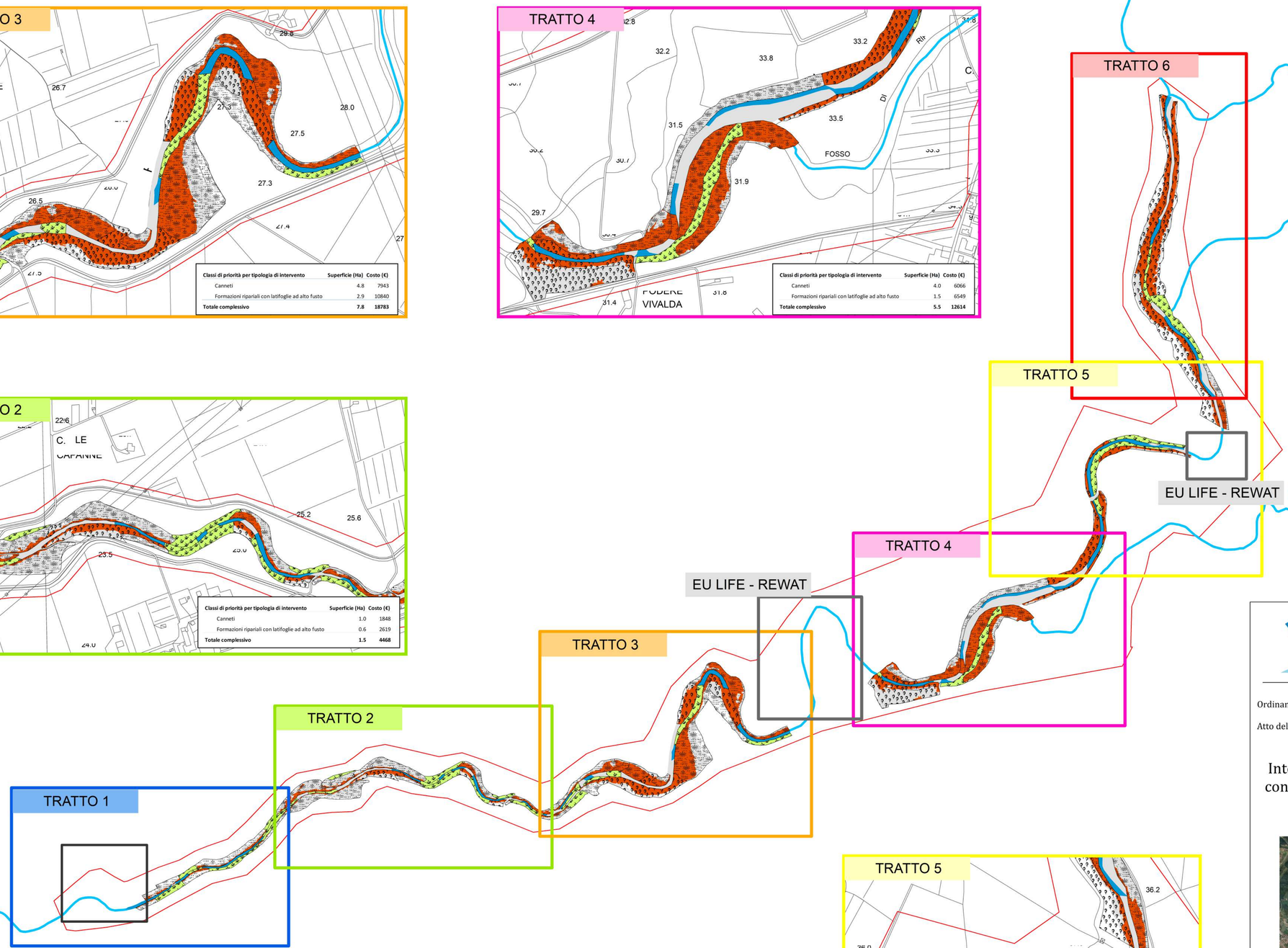

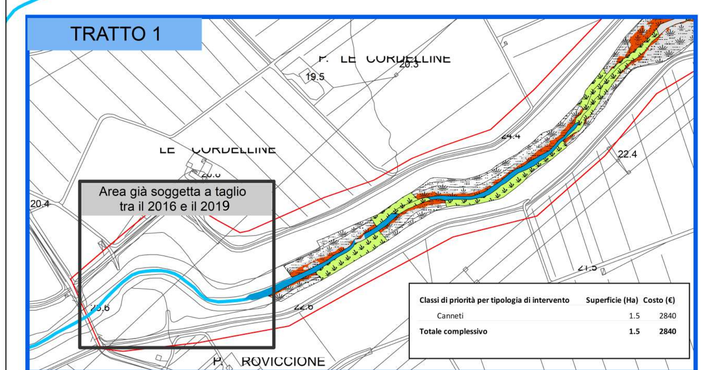

Classi di priorità per tipologia di intervento	Superficie (Ha)	Costo (€)
Canneti	1.5	2840
Totale complessivo	**1.5**	**2840**

Legenda

Classi di vegetazione

- Alveo bagnato
- Canneti
- Vegetazione arbustiva ed alberi con diametro < 15cm
- Formazioni ripariali con alberi di latifoglie ad alto fusto

Classi di priorità di intervento

- Alta (1)
- Medio Bassa (2; 3; 4)

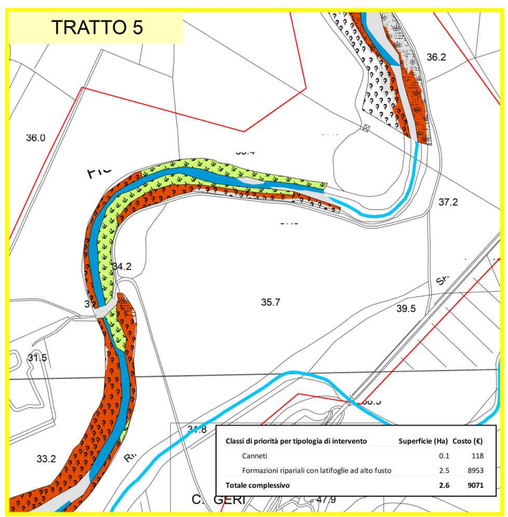

Classi di priorità per tipologia di intervento	Superficie (Ha)	Costo (€)
Canneti	0.1	118
Formazioni ripariali con latifoglie ad alto fusto	2.5	8953
Totale complessivo	**2.6**	**9071**

Consorzio 5 Toscana Costa

C.F. 01779220498 - www.cbtoscanacosta.it

Ordinanza del Commisario di Governo contro il dissesto idrogeologico ai sensi dell'art.10 D.L. 91/2014 conv. in L. 116/2014 e dell'art. 7 D.L. 133/2014 conv in L. 164/2014
Atto del Commissario di Governo n° 59/2019 del 23/5/2019: 4° atto integrativo dell'accordo di programma tra il Ministero dell'Ambiente e della Tutela del Territorio e del Mare e la Regione Toscana

Intervento 09IR774/G1/01 - "Ripristino officiosità idraulica e controllo vegetazione del Fiume Cornia" - Comuni di Campiglia Marittima e Suvereto

CUP: G33H19000320002 CIG: xxxxxxxxxx

PROGETTO DEFINITIVO

Classificazione dell'alveo in base ai livelli di priorità di intervento

Progettista Responsabile:
Dott. For. Fausto Grandi
Dott. Giorgio Ragaglini
Dott. For. Stefano Bologna
Dott. For. Leonardo Antonello

Geom. Angela Necioni
Geom. Mennato Esposito
Geom. Guglielmo Simonelli

R.U.P.
Ing. Roberto Pandolfi

DATA
Agosto 2019

ELABOTATO
Tav. 4
SCALA 1:10.000

Via degli Speziali, 17 - Loc. Venturina Terme
57021 Campiglia M.ma (LI)
Tel: +39 0565 85761 Fax: +39 0565 857690
cb5pec.cbtoscanacosta.it - protocollo@cbtoscanacosta.it